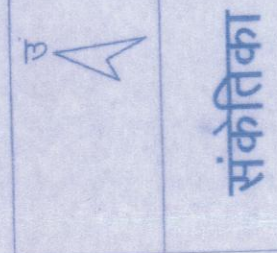





देहरादून महायोजना विकास क्षेत्र नियोजन प्रखण्ड




संकेतिका


-  नियोजन प्रखण्ड सीमा
-  विकास क्षेत्र सीमा




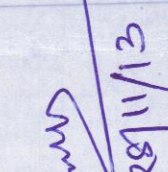
नगर एवं ग्राम नियोजन विभाग, उत्तराखण्ड

लेखांक कर्ता - जनकेश्वर शर्मा मुख्य मानचित्रकार, सचिव सिंह नदी, भागलपुर सिंह नदी, कलम सिंह बाग,
रामा शहर श्रीनगर

80

 सचिव नियोजन

80

 सचिव नियोजन

80

 सचिव नियोजन

31/11/13

 (M. H. KHAN)
 Principal Engineer,
 Urban and Regional Planning
 Government of Uttarakhand

